



10 - La combe du Cerisier - Villes sur Auzon





Très jolie balade sans difficultés particulières. Randonnée sur les hauteurs de Villes sur Auzon autour de la forêt du Grand Défens.

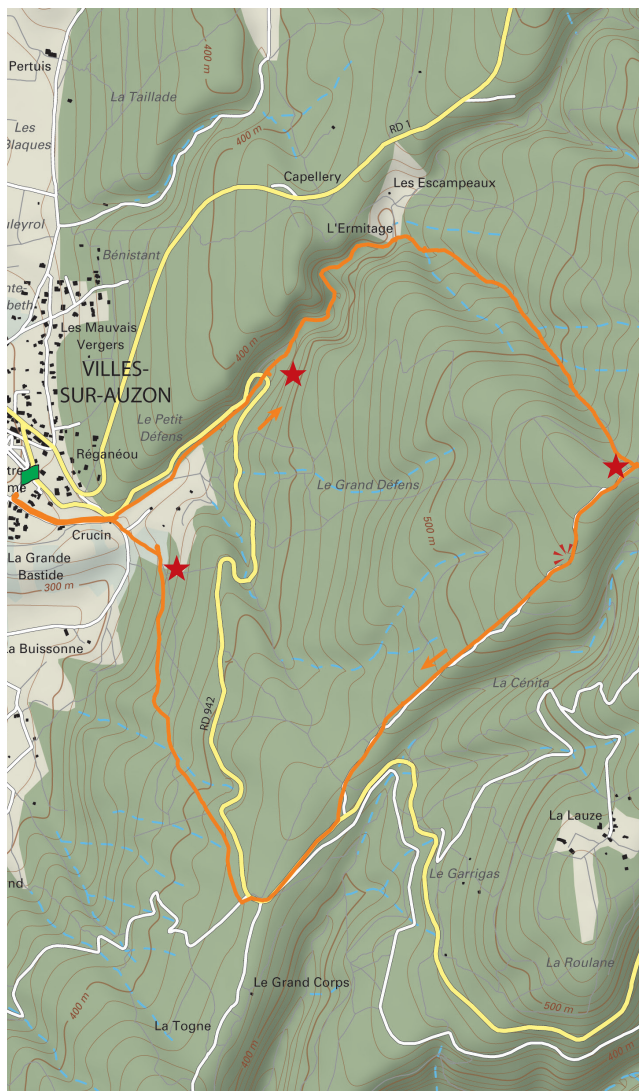
Boucle 3h00	Dist. 8,5 km	Déniv. 280 m
----------------	-----------------	-----------------

Départ : parking du stade municipal, du terrain de tennis et du skate-park à la sortie de Villes sur Auzon.

GPS : N44 03 15.4 E5 14 11.1

Carte IGN : Top 25 N° 3140 ET

-  Départ
-  Point de vue
-  Curiosité
-  balisage





Description de l'itinéraire

Depuis le parking devant le skate parc, prendre le chemin des pierres, sur votre droite.

Il y a également un panneau en bois qui indique "**Sentier de découverte**".

Au poteau "**Réganeou**" aller tout droit en direction de "**Flassan - Les Escampaux**" (GR91).

Longer la D942, passer sous le pont et remonter la combe de l'Ermitage.

Continuer tout droit suivre les balisages GR (rouge et blanc) et orange.

Au poteau "**les Escampaux**", prendre à droite en direction de "**Blauvac - Grand Défends**" (le balisage jaune).

Longue montée jusqu'à la crête.

Au poteau "**Grand Défends**" aller vers "**Blauvac - Balavard**" à droite.

Suivre le balisage jaune et descendre le long de la crête.

Après la barrière, suivre la piste DFCI sur votre gauche et descendre jusqu'à la route goudronnée.

Au poteau "**Balavard**" prendre à droite en direction de "**Blauvac - Le Plateau**".

Après 500 m, dans un virage à droite, au niveau du poteau en bois "sentier de découverte".

Au poteau "**Le Plateau**" aller vers "**Villes sur Auzon - Réganeou**" à droite sur le GR91. Bien suivre le balisage rouge et blanc.

Au poteau "**Réganeou**" retrouver le point de départ à gauche.

Revenir au parking du stade.

Pour en savoir un peu plus :

Aiguier : citerne creusée dans la roche calcaire destinée à récupérer les eaux de ruissellement. Vous pouvez observer un aiguier sur les hauteurs du grand défens.

Bories : cabanes en pierres sèches qui sont éparpillées le long de la crête empruntée.

Grand Défens : Défens ou Défens - terme d'eaux et forêts. Bois en défens, se dit d'un bois dont l'entrée est défendue aux bestiaux parce que trop jeune.

Route des Gorges de la Nesque : ancienne route menant au Pays de Sault, vertigineuse et grandiose à découvrir.

Monts de Vaucluse : face au Mont Ventoux, les Monts de Vaucluse, constituent un ensemble géographique et géologique homogène. Altitude modérée, relief peu accidenté, vallonnements doux en font un espace idéal pour les randonneurs.

DFCI : Défense de la forêt contre l'incendie. Piste forestière destinée à faciliter l'intervention des secours dans les zones à forts risques d'incendies.

Agriculture : les cultures de la vigne, de la cerise et de l'olivier sont omniprésentes sur cette partie du territoire.



Conseils :

En saison estivale, il peut faire très, très chaud et sec, prévoir suffisamment d'eau.